






















CARTA DE LABORES MINERAS DEL DISTRITO GEMOLOGICO LOS CATALANES

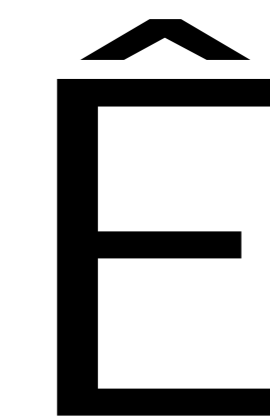
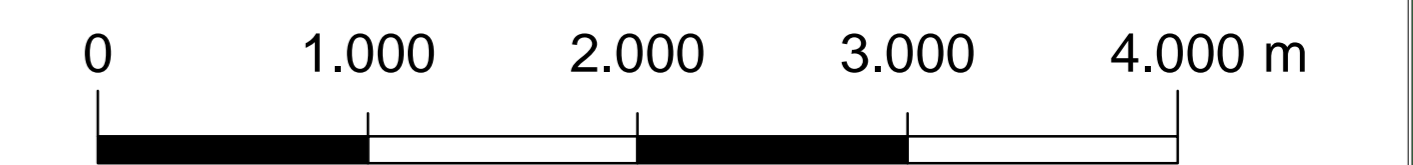
LEYENDA

-  Ruta Nacional N° 30
-  Ex Ruta 30
-  Caminos secundarios
-  Trillos de acceso a labores mineras
-  Curso de agua principal
-  Curso de agua secundario
-  Curvas de Nivel
-  Limite de padrón
- 1589 Número de padrón
-  Area de pedimentos activos c/extracción
- 125/85 Número de asunto minero

SIMBOLOGIA DE LABORES MINERAS

FORMA	ESTADO	
	Activa	Inactiva
Frente c/Galería	Tonel 	
	Boca 	
Frente	Piso 	
	Techo 	
Zonas de Cavas		

MATERIAL	
	Basalto "duro"
	Basalto "blando" (+ coluvion y escombreras)
C1A	Código de labor minera
F61_B2	Código de tramo de frente



Autores:
 Javier Techera
 Judith Loureiro
 Jorge Spolurro
 Humberto Pirelli
 Richard Arrighetti
 Viviana Gianotti

CUADRICULA PLANA LOCAL
 Elipsoide : Hayford
 Datum : Yacaré
 Meridiano de contacto : 55.8° W
 Proyección : Gauss-Kruger
 Falso Norte : 1000288,299
 Falso Este : 500000
 Factor de escala : 1,000
 Unidad de medida : metros

PROYECTO ÁGATAS Y AMATISTAS

FASE 1 : Cartografía Geológica y Relevamiento
 Minero del Distrito Gemológico Los Catalanes

DINAMIGE - División Geología

